

## COMUNE DI PAVULLO NEL FRIGNANO

### Sistema insediativo rurale

#### 1.1 Territorio rurale: analisi degli insediamenti e degli edifici isolati di interesse storico

SCHEDA DI INDAGINE N. 44

#### SEZIONE 1 - LOCALIZZAZIONE

Frazione : GAIATO

Toponimo: **TORRE**

Unità immobiliare n. : Foglio 133 – Mappale 24

EDIFICIO STORICO-ARCHITETTONICO: Torre  
(TUTELATO DAL P.S.C.)

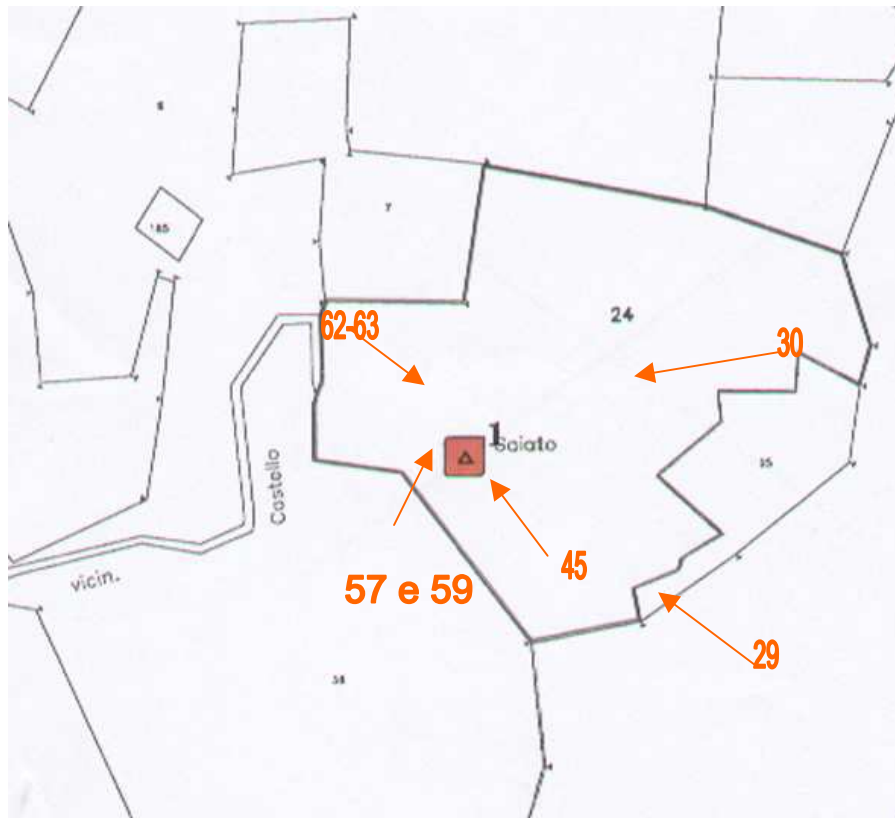
Datazione:

certa: secc.XI-XII

Presunta



Stralcio di mappa catastale



Punti di ripresa fotografica




Foto n. 29



Foto n. 30




Foto n. 45



Foto n. 63






Foto n. 57



## SEZIONE 2 – CONDIZIONE GIURIDICA

### 2.1. – Condizione giuridica

**Proprietà di:**

- ente e privato (proprietà mista)
- ente locale
- privato
- ente ecclesiastico

### 2.2. – Vincoli

**Decreti di vincolo ministeriali:**

- sì: La torre è vincolata ai sensi della L. 1089/1939
- no

**Vincoli di altre amministrazioni:**

- sì
- no

## SEZIONE 3 – ANALISI TIPOLOGICA

### 3.1. – Qualificazione

- borgo medievale
- castello e borgo medievale
- nucleo rurale
- torre e borgo
- chiesa e borgo
- altro

### 3.2. – Caratteristiche dell'edificio

#### 3.2.1. – Tipologia edilizia

- casa padronale
- casa a balchio
- casa-torre
- torre
- edificio/i medievale/i
- edificio/i rinascimentale/i
- castello
- casa rurale
- stalla/fienile
- ricovero attrezzi/magazzino
- pollaio
- forno
- lavatoio
- mulino
- fornace

- ponte
- chiesa
- oratorio

**Annotazioni:**

La torre di Gaiato , in posizione di vedetta, è tra le più antiche del Frignano.  
Accanto sorgono la rocca, ora completamente scomparsa a causa delle numerose frane che hanno sconvolto la zona e ora minacciano anche la torre.  
La progressiva erosione del terreno e anche la mancanza di adeguati restauri, hanno compromesso seriamente il manufatto.

#### 3.2.2. – Caratteri significativi delle strutture

**Tipologia delle strutture verticali:**

- in mattoni
- in cemento armato
- in mattoni facciavista
- in pietra
- intonacate
- altro

**Pianta:**

- quadrata
- rettangolare
- ellittica
- poligonale
- circolare
- irregolare
- ad H
- a C
- a U
- a L
- a T

**Copertura:**

- originale
- sostituita

**Tipologia:**

- piana
- a tetto a 1 falda
- a tetto a 2 falde
- a tetto a 3 falde
- a tetto a 4 falde

**Manto di copertura:**

- coppi
- altro

**3.2.3. – Caratteristiche architettoniche significative****Caratteristiche architettoniche e decorative:**

- scale
- porticati
- architravi scolpiti
- portali
- volte
- decorazioni di sottogronda
- affreschi
- bifore, trifore ecc...
- altri elementi di pregio:

**Elementi artificiali di pregio.****Permanenza di elementi di arredo storici:**

- aia lastricata
- muro di recinzione
- portale di recinzione
- pozzi
- concimaie
- altro:

**3.2.4. – Caratteristiche degli spazi esterni e di relazione**

Giudizio sintetico sulle qualità complessive degli spazi esterni:

- di grande valore ambientale
- di significativo valore ambientale
- di valore ambientale compromesso

**Elementi vegetazionali di pregio:**

- siepi di recinzione
- alberi in filare
- sistemazione a giardino
- altro

**SEZIONE 4. – STATO DI CONSERVAZIONE****Giudizio sintetico sullo stato di conservazione generale:**

- ottimo
- buono
- mediocre
- pessimo
- rudere

**Recenti interventi edilizi:**

- di manutenzione
- di restauro/ risanamento conservativo
- di ristrutturazione

**SEZIONE 5. – DESTINAZIONE D'USO**

<p><b>Originaria:</b></p> <ul style="list-style-type: none"> <li><input type="checkbox"/> residenza rurale</li> <li><input type="checkbox"/> residenza stagionale</li> <li><input type="checkbox"/> servizi rurali</li> <li><input type="checkbox"/> edificio di culto</li> <li><input checked="" type="checkbox"/> torre d'avvistamento</li> </ul>	<p><b>Attuale:</b></p> <ul style="list-style-type: none"> <li><input type="checkbox"/> residenza</li> <li><input type="checkbox"/> residenza stagionale</li> <li><input type="checkbox"/> servizi</li> <li><input type="checkbox"/> edificio di culto</li> <li><input checked="" type="checkbox"/> in abbandono</li> <li><input type="checkbox"/> in disuso</li> <li><input type="checkbox"/> servizi pubblici</li> </ul>	<p><b>Usi compatibili:</b></p> <ul style="list-style-type: none"> <li><input type="checkbox"/> residenza</li> <li><input type="checkbox"/> servizi</li> <li><input checked="" type="checkbox"/> servizi pubblici</li> </ul> <p><b>Elementi di pregio da salvaguardare:</b></p>
<b>5.1. – Definizione degli interventi urbanistici (ai sensi della L.R. 2002/31)</b>		
<p><b>Interventi di:</b></p> <ul style="list-style-type: none"> <li><input type="checkbox"/> manutenzione ordinaria</li> <li><input type="checkbox"/> manutenzione straordinaria</li> <li><input checked="" type="checkbox"/> restauro scientifico</li> <li><input type="checkbox"/> restauro e risanamento conservativo</li> <li><input type="checkbox"/> ripristino tipologico</li> <li><input type="checkbox"/> ristrutturazione edilizia</li> <li><input type="checkbox"/> ristrutturazione urbanistica</li> <li><input type="checkbox"/> demolizione</li> <li><input type="checkbox"/> recupero e risanamento delle aree libere</li> </ul>		